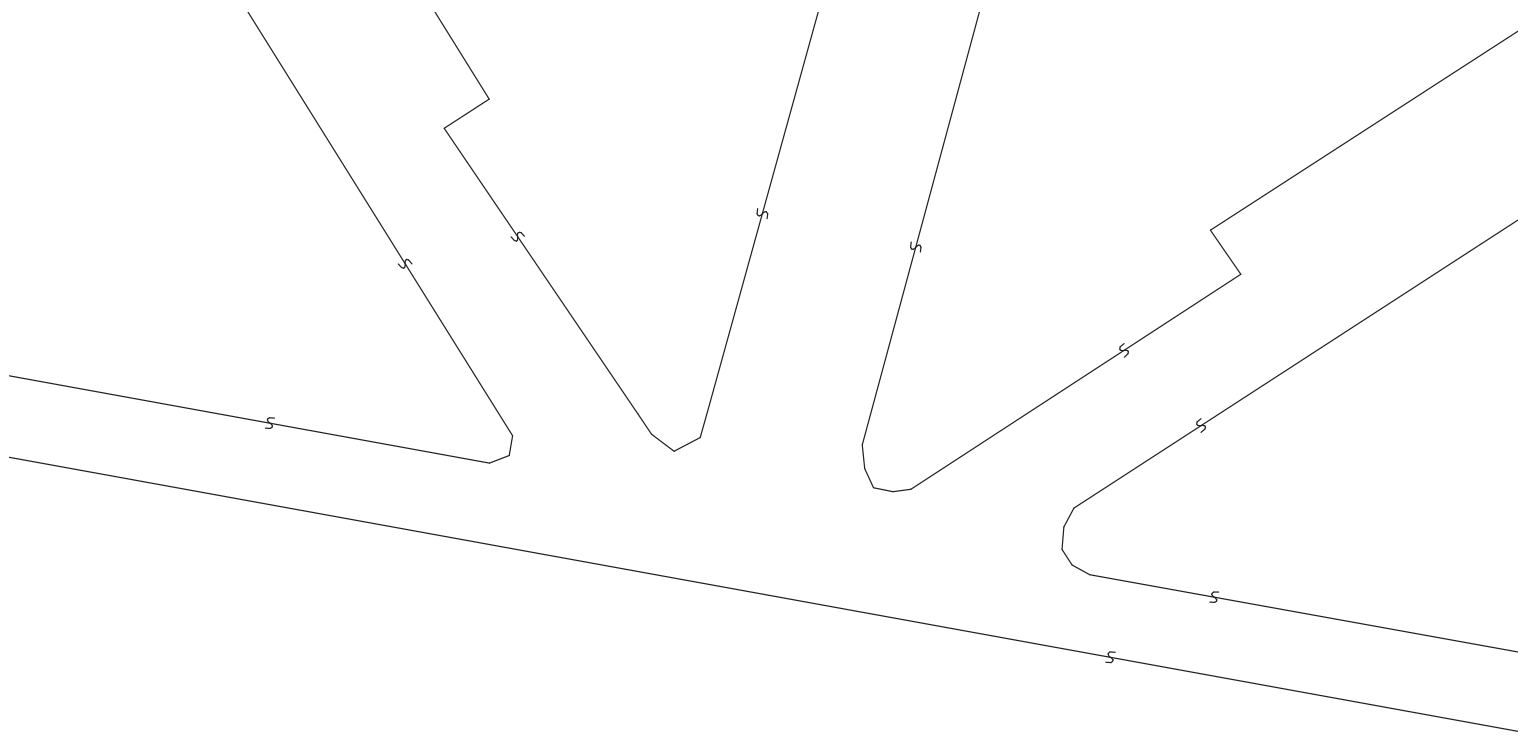


VÝKAZ DOSAVADNÍHO A NOVÉHO STAVU ÚDAJŮ KATASTRU NEMOVITOSTÍ														
Dosavadní stav				Nový stav										
Označení pozemku parc. číslem	Výměra parcely		Druh pozemku	Označení pozemku parc. číslem	Výměra parcely		Druh pozemku	Typ stavby	Zpús. určení výměr	Porovnání se stavem evidence právních vztahů				
			Způsob využití				Způsob využití			Způsob využití	Díl přechází z pozemku označeného v		Číslo listu vlastnictví	Výměra dílu
	ha	m²			ha	m²				katastru nemovitostí	dřívější poz. evidenci	ha		m²
7595										7595		10001		

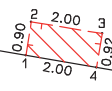
Druh věcného břemene: dle listin
 Oprávněný: dle listin

Seznam souřadnic (S-JTSK)					
Číslo bodu Souřadnice pro zápis do KN					
	Y	X	Kód kv.	Poznámka	
1	557711.48	1133381.67	6	věcné břemeno	
2	557711.33	1133380.74	3	věcné břemeno	
3	557709.36	1133381.07	3	věcné břemeno	
4	557709.51	1133382.01	6	věcné břemeno	

GEOMETRICKÝ PLÁN pro vymezení rozsahu věcného břemene k části pozemku		Geometrický plán ověřil úředně oprávněný zeměměřický inženýr:	Stejnopis ověřil úředně oprávněný zeměměřický inženýr:
<div> <div> <div></div> <div>GEOMETRA</div> <div>zeměměřická kancelář s.r.o. Kyjov Masarykovo náměstí 63/43, 697 01 Kyjov</div> </div> <div> <div>Číslo plánu: 7149-181/2022</div> <div>Okres: Prostějov</div> <div>Obec: Prostějov</div> <div>Kat. území: Prostějov</div> <div>Mapový list: Prostějov 3-6/42</div> <div>Dosavadním vlastníkům pozemků byla poskytnuta možnost seznámit se v terénu s průběhem navrhovaných nových hranic, které byly označeny předepsaným způsobem:</div> <div>---</div> </div> </div>		Jméno, příjmení: Ing. Svatopluk Stokláška	Jméno, příjmení:
		Číslo položky seznamu úředně oprávněných zeměměřických inženýrů: 2749/2015	Číslo položky seznamu úředně oprávněných zeměměřických inženýrů:
		Dne: 3. 3. 2023 Číslo: 78/2023	Dne: Číslo:
		Náležitostmi a přesností odpovídá právním předpisům.	Tento stejnopis odpovídá geometrickému plánu v elektronické podobě uloženému v dokumentaci katastrálního úřadu.
		Katastrální úřad souhlasí s očíslováním parcel.	Ověření stejnopisu geometrického plánu v listinné podobě.



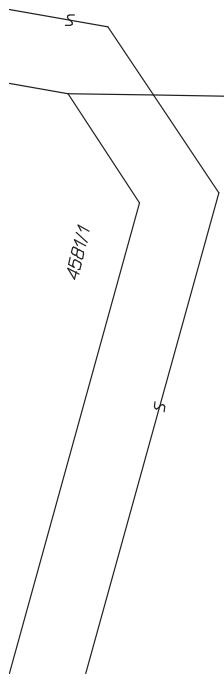
7595



8116/1

7997/1

8005



4581/1

8004

4577